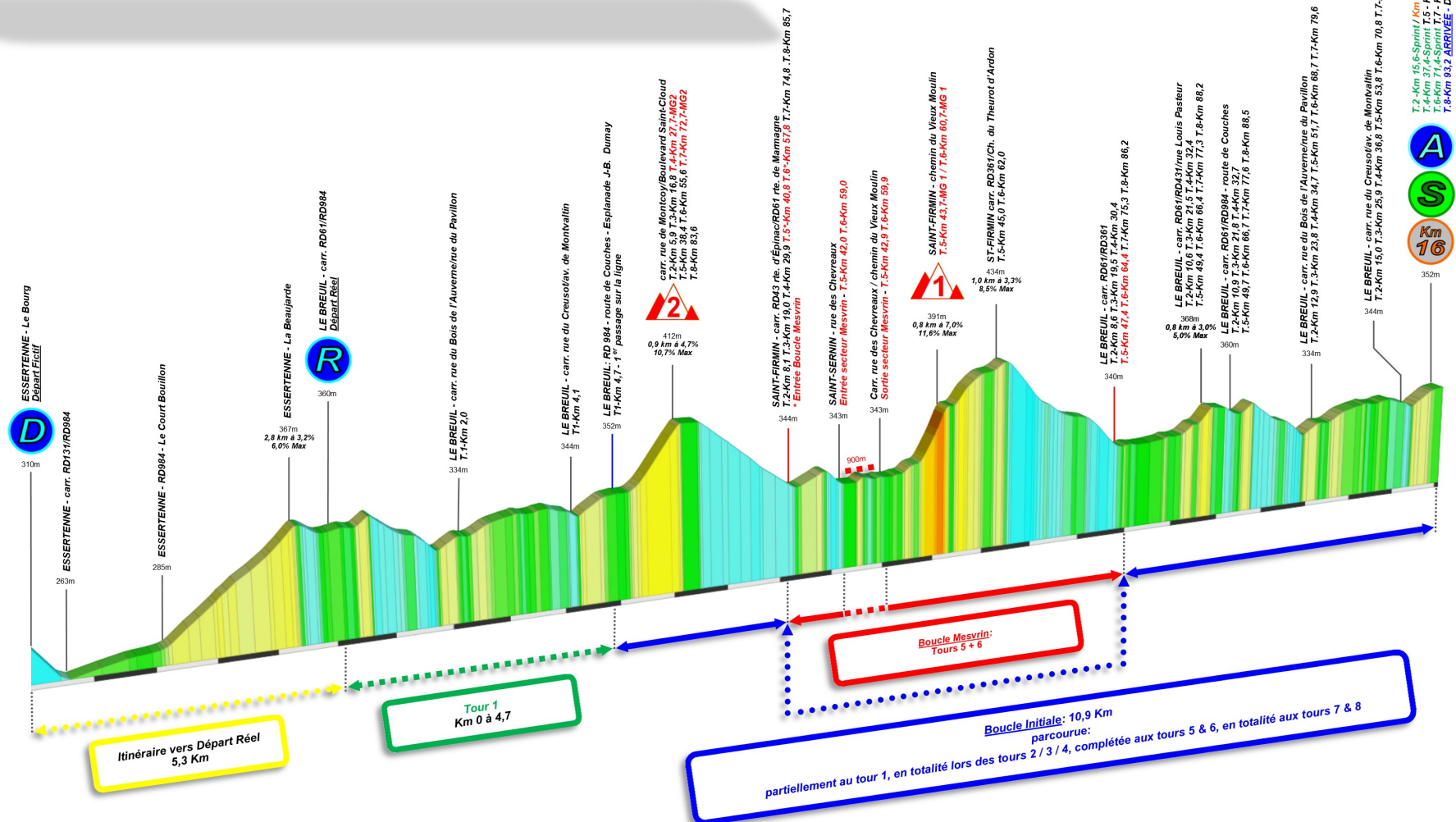




ETAPE #3

- : Itinéraire vers départ réel - 5,3 Km
- : Boucle Initiale - 10,9 Km - D⁺: 140 m
- : Boucle Mesvrin - 6,1 Km - D⁺: 105 m
- - - : Secteur Mesvrin
- : Tour 1: du Km 0 à 1^{er} passage sur la ligne: Km 4,7 - 4,7 Kms - D⁺: 50 m
- Tours 2, 3 & 4: Boucle Initiale x 3 - Km 4,7 ⇒ 37,4 - 32,7 Kms - D⁺: 420 m
- Tours 5 & 6: (Boucle Initiale (en partie) + Boucle Mesvrin) = 17,0 Km - D⁺: 245 m
- x 2 Tours: Km 37,4 ⇒ 71,4 - 34,0 Km - D⁺: 490 m
- Tours 7 & 8: Boucle Initiale x 2 - Km 71,4 ⇒ 93,2 - 21,8 Km - D⁺: 280 m



T:2-Km 15,6-Sprint / Km 16 T:3-Km 26,5
T:4-Km 37,5-Sprint / Km 17 T:5-Km 48,4
T:6-Km 59,3-Sprint / Km 18 T:7-Km 70,2
T:8-Km 81,1-Sprint / Km 19 T:9-Km 92,0
T:10-Km 102,9-Sprint / Km 20 T:11-Km 113,8
T:12-Km 124,7-Sprint / Km 21 T:13-Km 135,6
T:14-Km 146,5-Sprint / Km 22 T:15-Km 157,4
T:16-Km 168,3-Sprint / Km 23 T:17-Km 179,2
T:18-Km 190,1-Sprint / Km 24 T:19-Km 201,0
T:20-Km 212,8-Sprint / Km 25 T:21-Km 224,6
T:22-Km 236,4-Sprint / Km 26 T:23-Km 248,2
T:24-Km 261,8-Sprint / Km 27 T:25-Km 274,2
T:26-Km 288,6-Sprint / Km 28 T:27-Km 301,0
T:28-Km 318,2-ARRIVÉE - D⁺: 1240 m



ÉTAPE #3 : BOUCLE MESVRIN

Tour 5 - 43,7 Km
Tour 6 - 60,7 Km



391m

Tour 5 - Km 45,0
Tour 6 - Km 62,0

carr. RD361/ch. du Theurot d'Ardon
434m

Tour 5 - Km 42,9
Tour 6 - Km 59,9

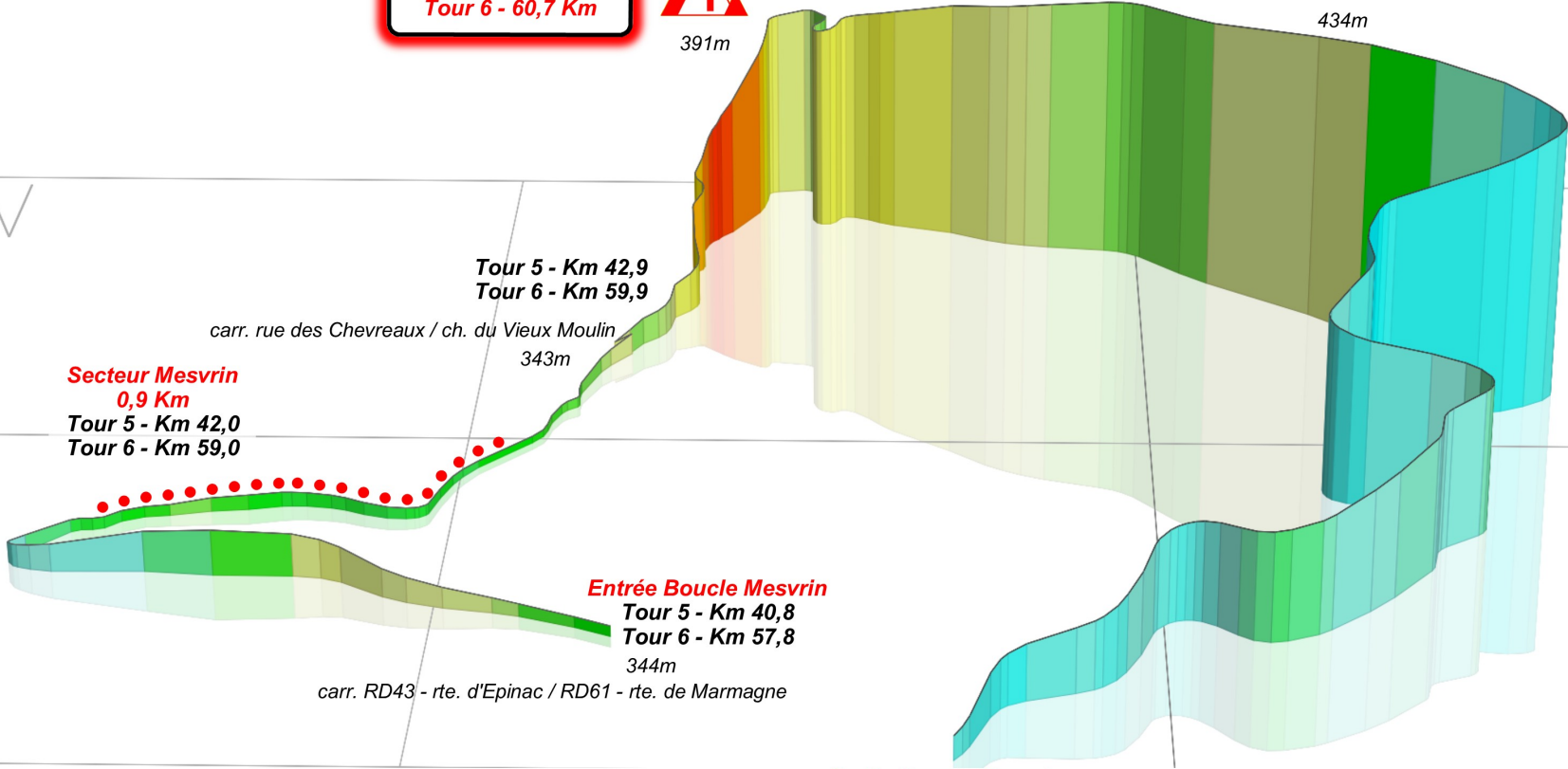
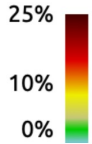
carr. rue des Chevreux / ch. du Vieux Moulin
343m

Secteur Mesvrin
0,9 Km
Tour 5 - Km 42,0
Tour 6 - Km 59,0

Entrée Boucle Mesvrin
Tour 5 - Km 40,8
Tour 6 - Km 57,8

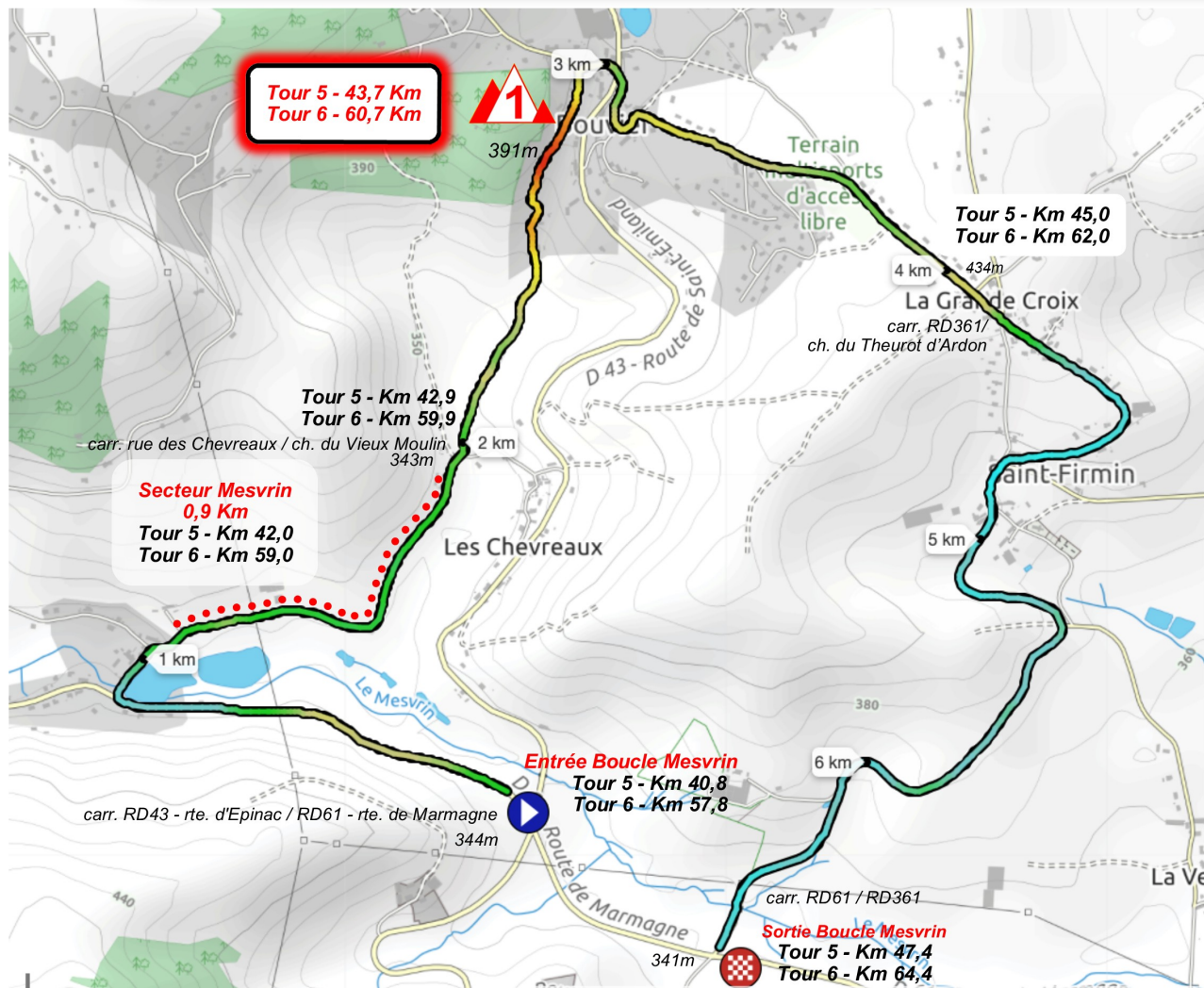
carr. RD43 - rte. d'Epinaac / RD61 - rte. de Marmagne
344m

Sortie Boucle Mesvrin
Tour 5 - Km 47,4
Tour 6 - Km 64,4
carr. RD61 / RD361
341m





ÉTAPE #3 : BOUCLE MESVRIN

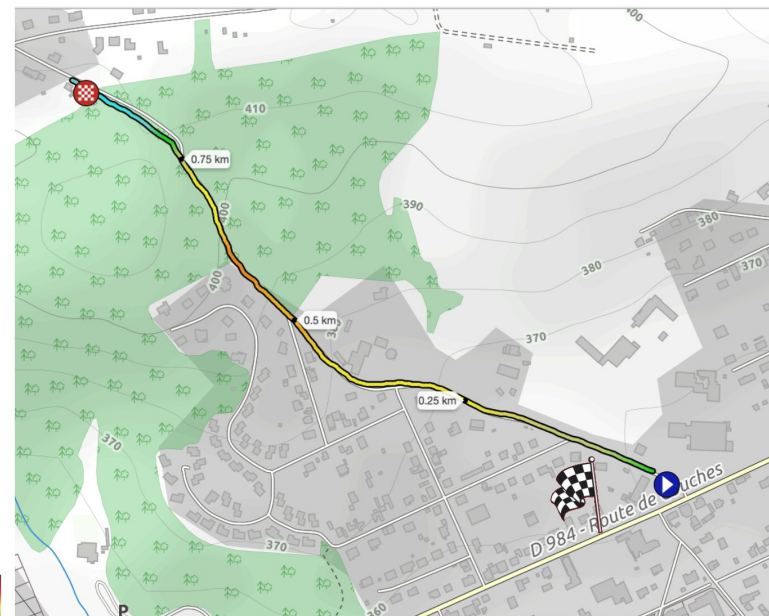
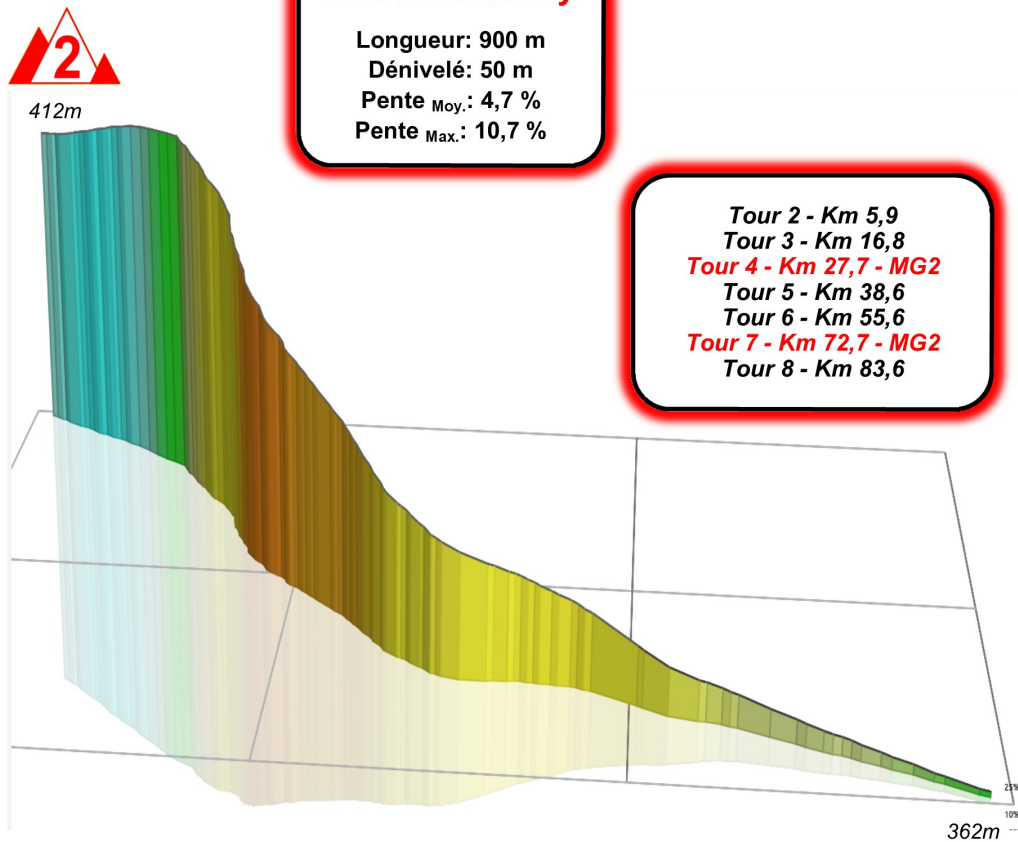


ÉTAPE #3 : MG2 - rue de Montcoy - LE BREUIL

Rue de Montcoy

Longueur: 900 m
Dénivelé: 50 m
Pente Moy.: 4,7 %
Pente Max.: 10,7 %

Tour 2 - Km 5,9
Tour 3 - Km 16,8
Tour 4 - Km 27,7 - MG2
Tour 5 - Km 38,6
Tour 6 - Km 55,6
Tour 7 - Km 72,7 - MG2
Tour 8 - Km 83,6



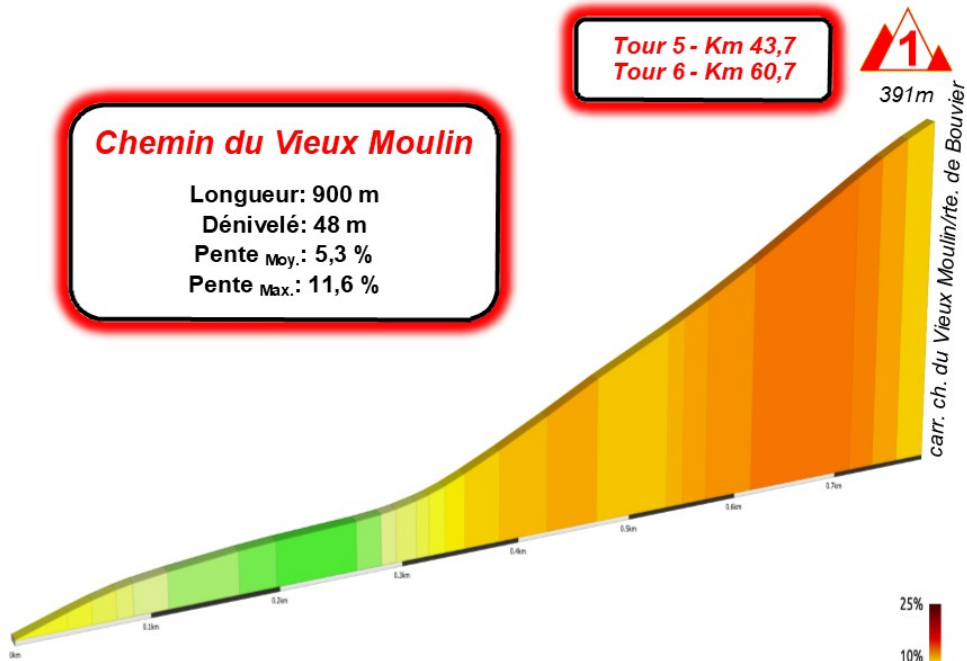


ÉTAPE #3 : MGI chemin du Vieux Moulin

Chemin du Vieux Moulin

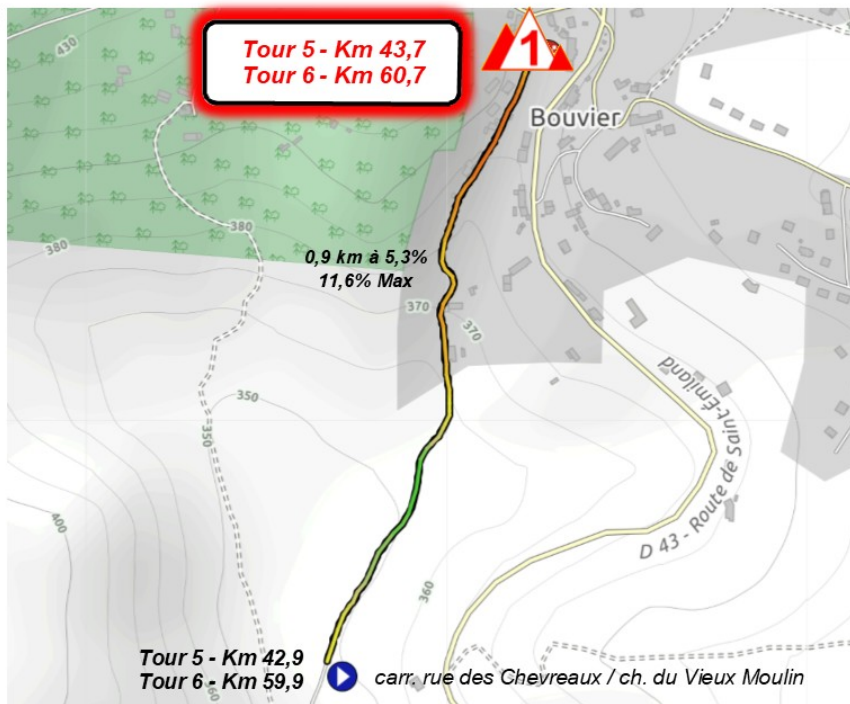
Longueur: 900 m
Dénivelé: 48 m
Pente Moy.: 5,3 %
Pente Max.: 11,6 %

Tour 5 - Km 43,7
Tour 6 - Km 60,7



343m carr. rue des Chevreaux / ch. du Vieux Moulin

Tour 5 - Km 42,9
Tour 6 - Km 59,9



Tour 5 - Km 42,9
Tour 6 - Km 59,9 carr. rue des Chevreaux / ch. du Vieux Moulin



ÉTAPE #3 : MG1

chemin du Vieux Moulin Saint-Firmin

Chemin du Vieux Moulin

Longueur: 900 m
Dénivelé: 48 m
Pente Moy.: 5,3 %
Pente Max.: 11,6 %



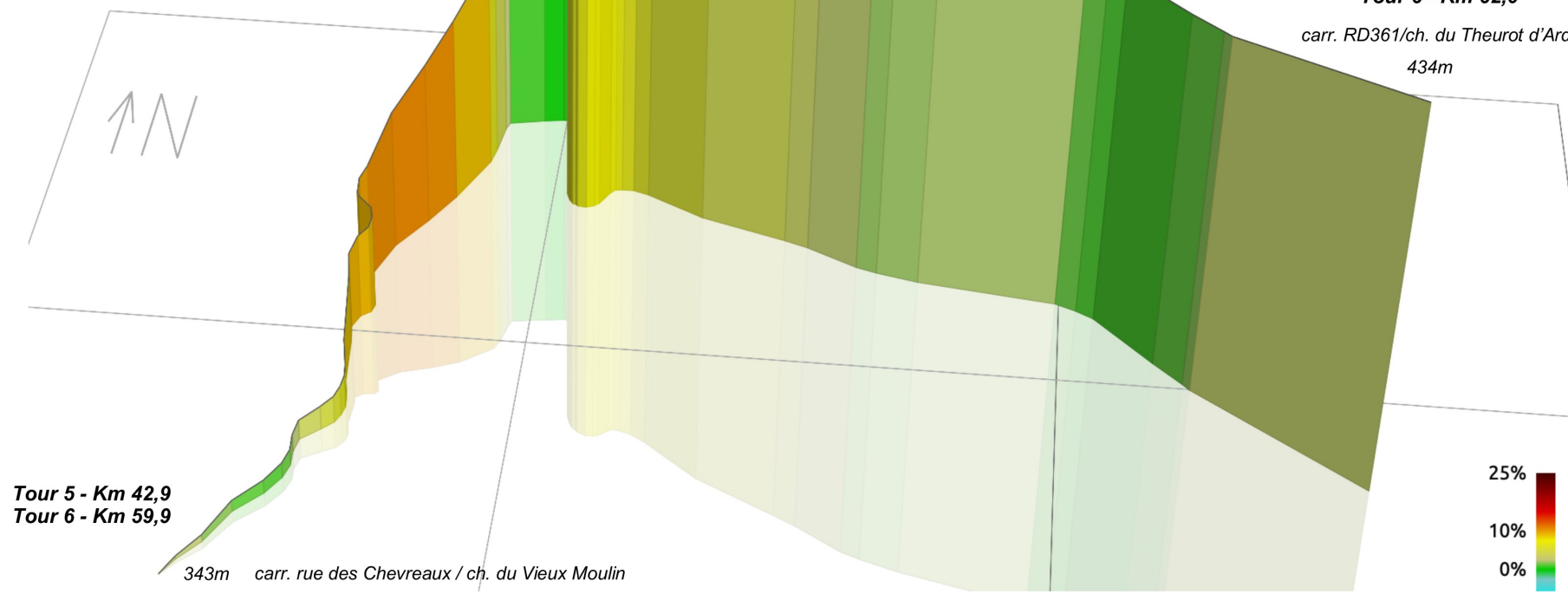
Tour 5 - 43,7 Km
Tour 6 - 60,7 Km

391m

1,0 km à 3,3%
8,5% Max

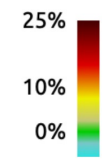
Tour 5 - Km 45,0
Tour 6 - Km 62,0

carr. RD361/ch. du Theurot d'Ardon
434m



Tour 5 - Km 42,9
Tour 6 - Km 59,9

343m carr. rue des Chevreaux / ch. du Vieux Moulin

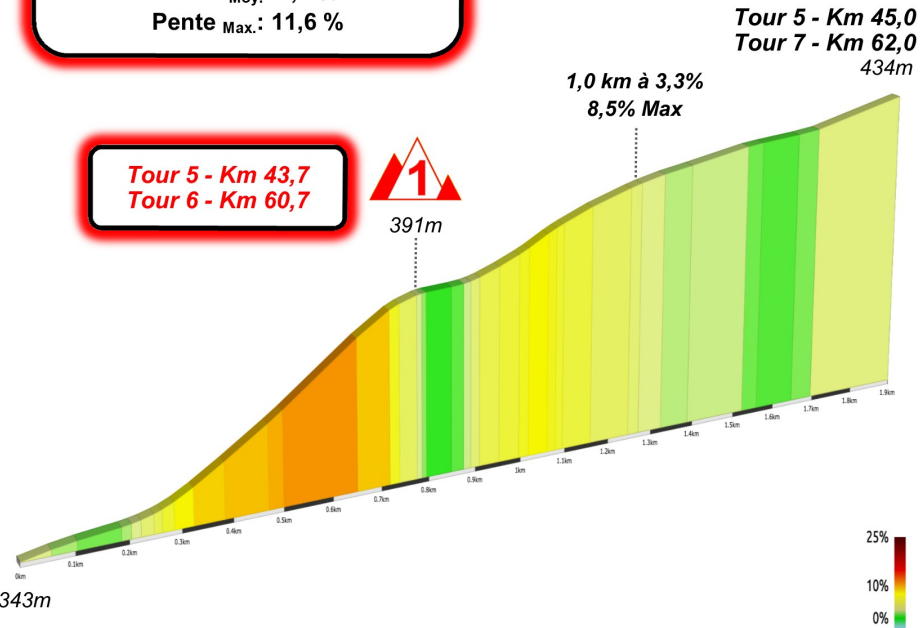




ÉTAPE #3 : MG1 chemin du Vieux Moulin Saint-Firmin

Chemin du Vieux Moulin

Longueur: 900 m
 Dénivelé: 48 m
 Pente Moy.: 5,3 %
 Pente Max.: 11,6 %



**Tour 5 - Km 43,7
Tour 6 - Km 60,7**

**Tour 5 - Km 42,9
Tour 6 - Km 59,9**

