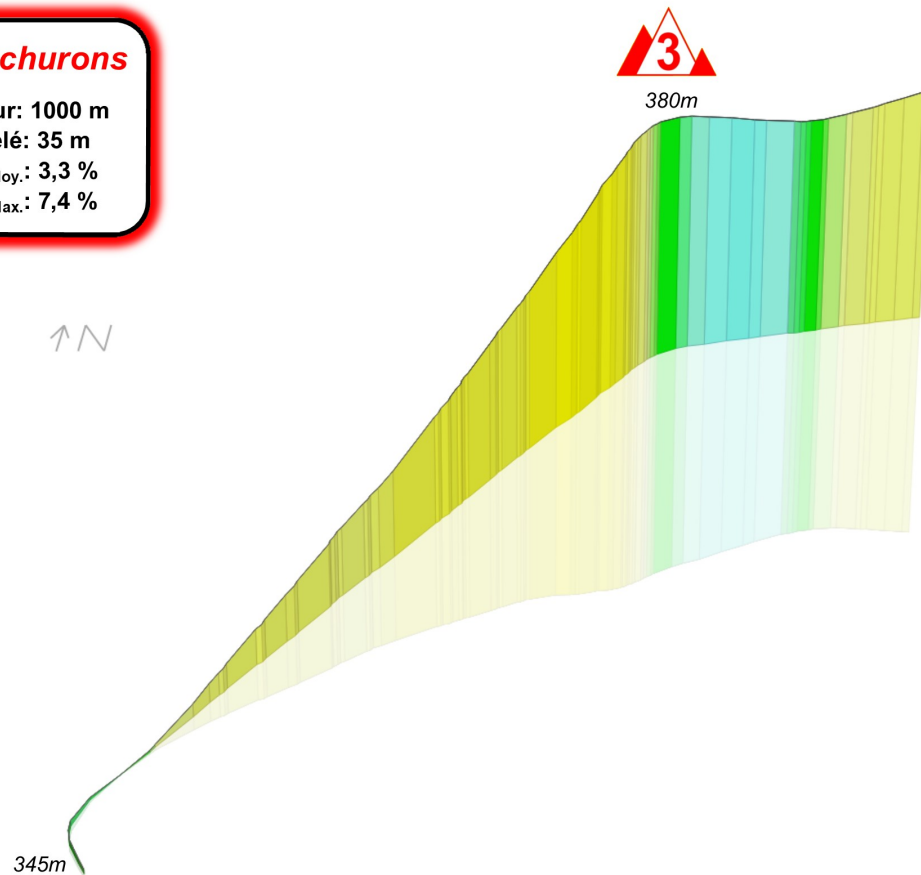


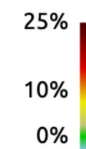
# ÉTAPE #1 : MG3 - Les Machurons (D980)

## Les Machurons

Longueur: 1000 m  
Dénivelé: 35 m  
Pente Moy.: 3,3 %  
Pente Max.: 7,4 %



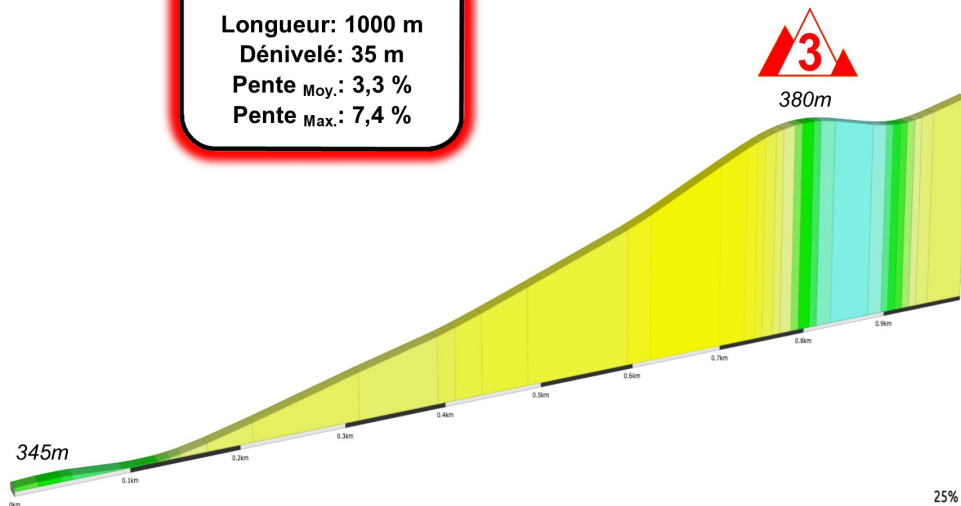
Tour 1 - Km 13,4  
Tour 2 - Km 27,5  
**Tour 3 - Km 41,6 - MG3**  
Tour 4 - Km 55,7  
**Tour 5 - Km 69,8 - MG3**  
Tour 6 - Km 83,9



# ÉTAPE #1 : MG3 - Les Machurons (D980)

## Les Machurons

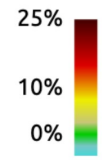
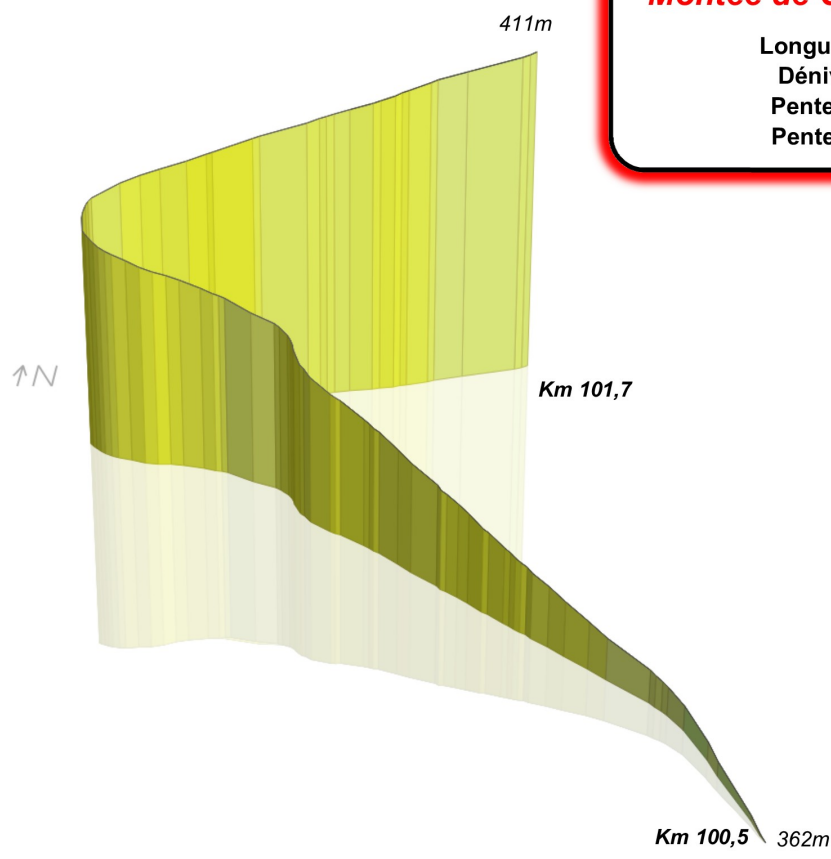
Longueur: 1000 m  
Dénivelé: 35 m  
Pente Moy.: 3,3 %  
Pente Max.: 7,4 %





# ÉTAPE #1 : Montée de Charmoy La Ville

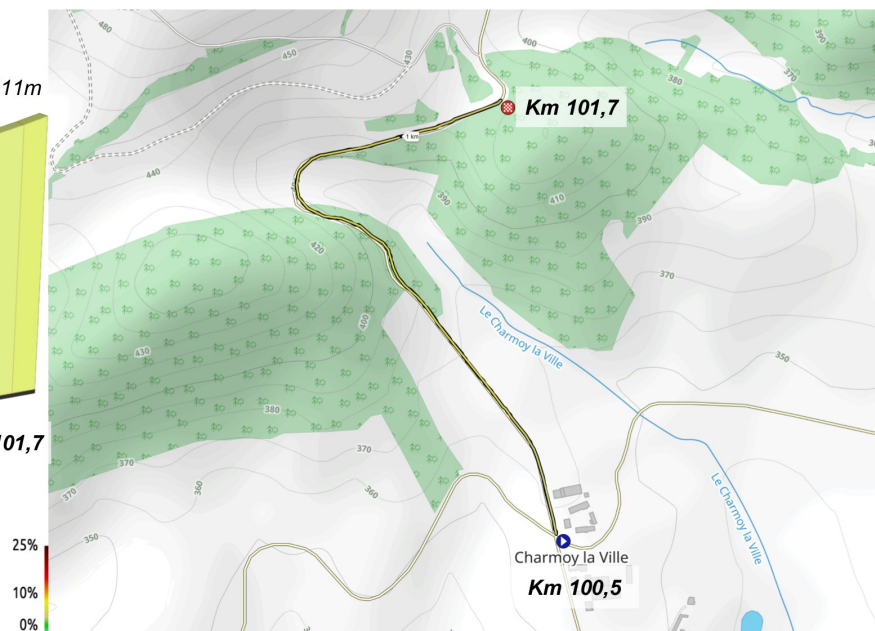
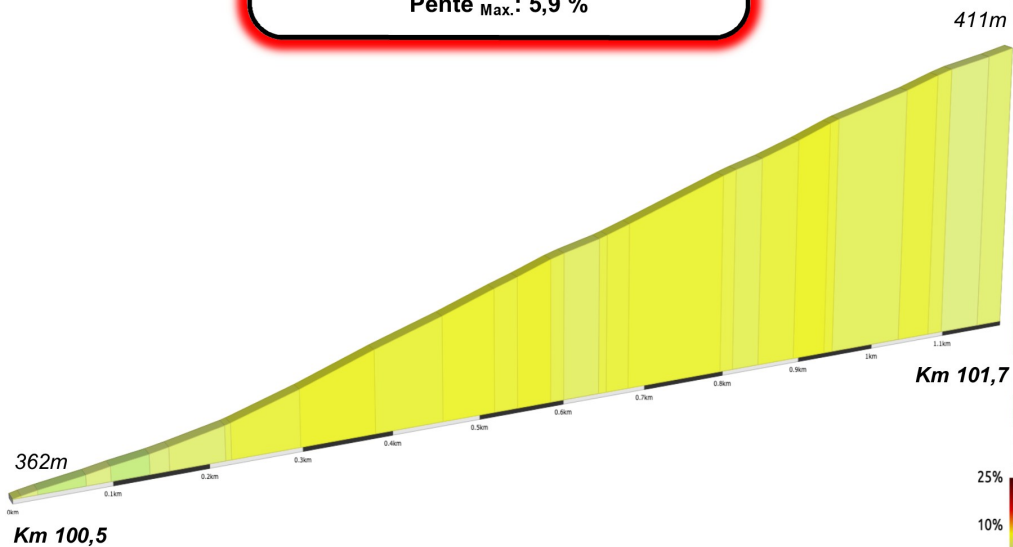
**Montée de Charmoy la Ville**  
Longueur: 1200 m  
Dénivelé: 49 m  
Pente Moy.: 4,5 %  
Pente Max.: 5,9 %



# ÉTAPE #1 : Montée de Charmoy La Ville

## Montée de Charmoy la Ville

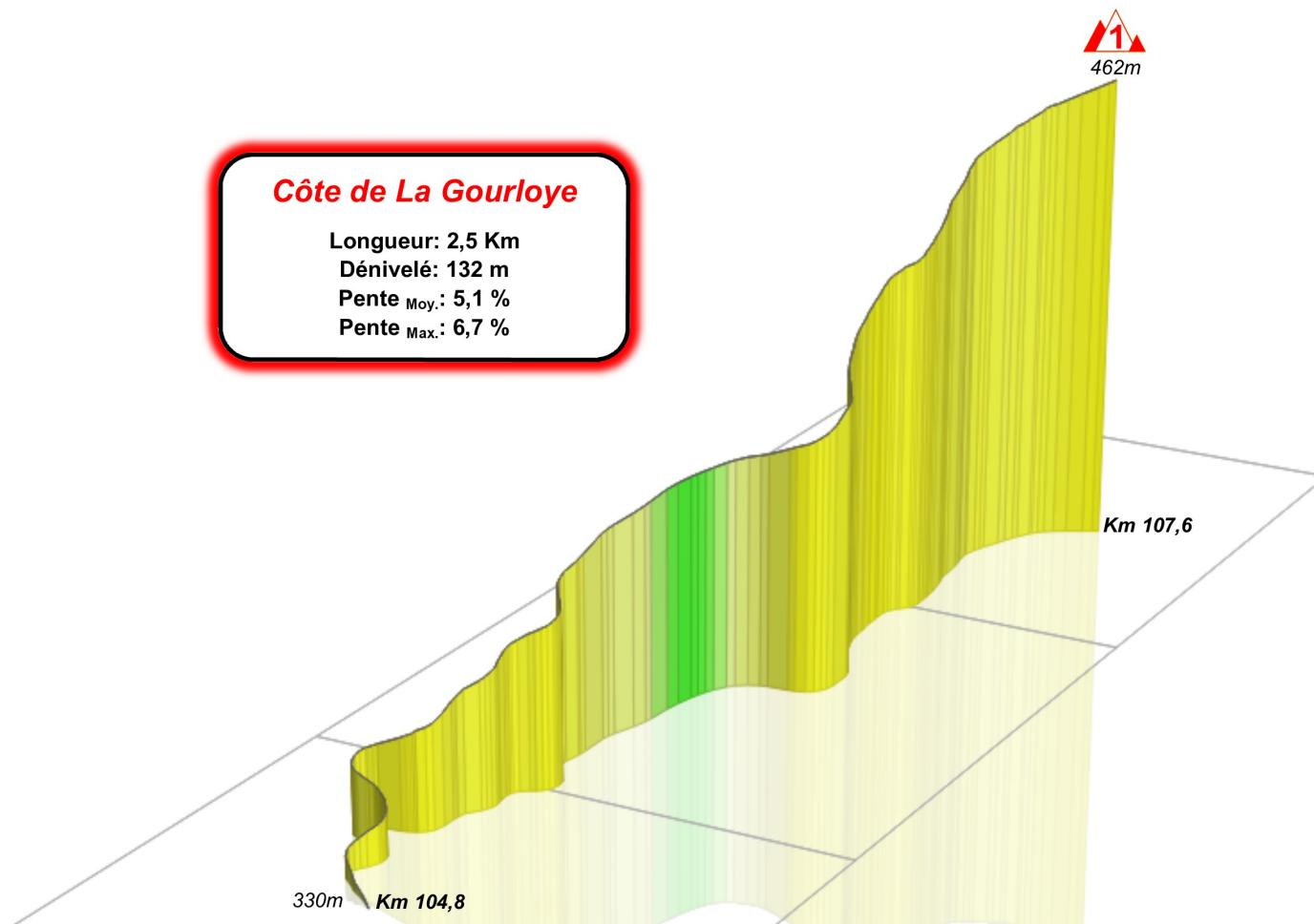
Longueur: 1200 m  
Dénivelé: 49 m  
Pente Moy.: 4,5 %  
Pente Max.: 5,9 %



# ÉTAPE #1 : MG1 - Côte de La Gourloye

## Côte de La Gourloye

Longueur: 2,5 Km  
Dénivelé: 132 m  
Pente Moy.: 5,1 %  
Pente Max.: 6,7 %



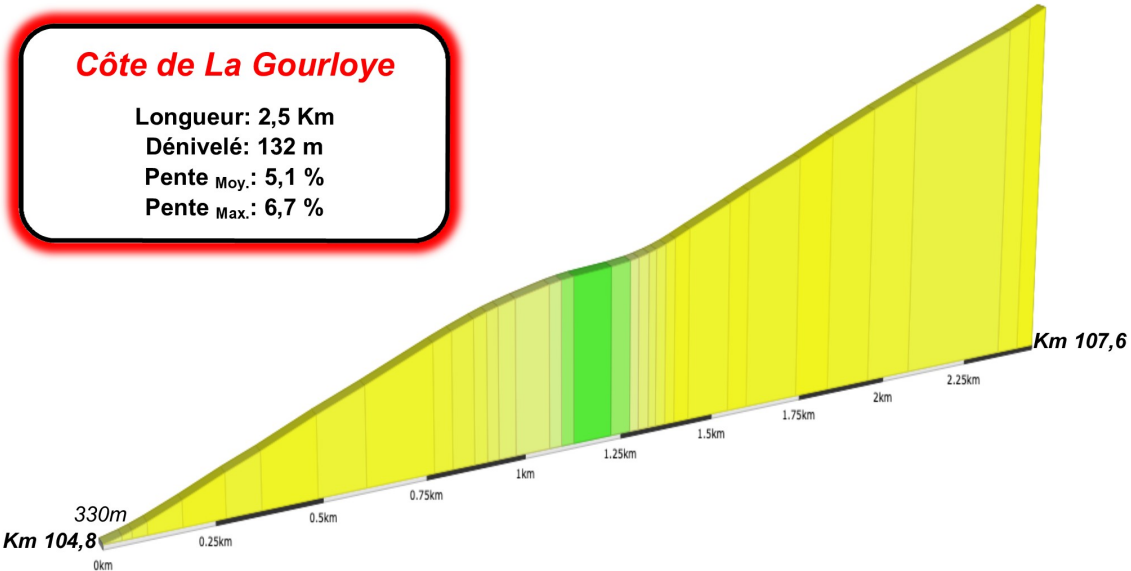


# ÉTAPE #1 : MG1 - Côte de La Gourloye



462m

**Côte de La Gourloye**  
Longueur: 2,5 Km  
Dénivelé: 132 m  
Pente Moy.: 5,1 %  
Pente Max.: 6,7 %



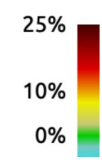
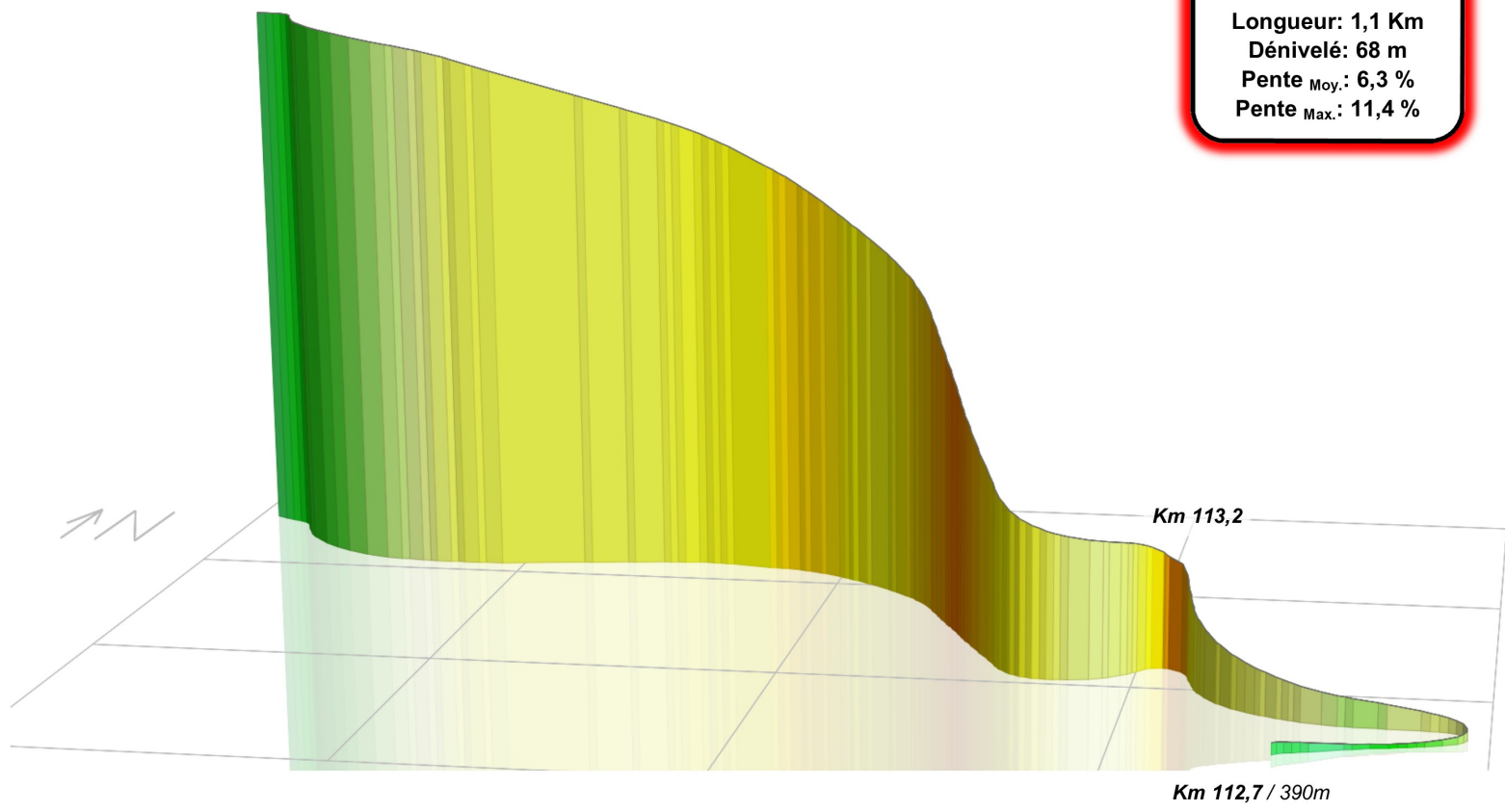


# ÉTAPE #1 : MG2 - La Chaume - LE CREUSOT



Km 113,8 / 463m

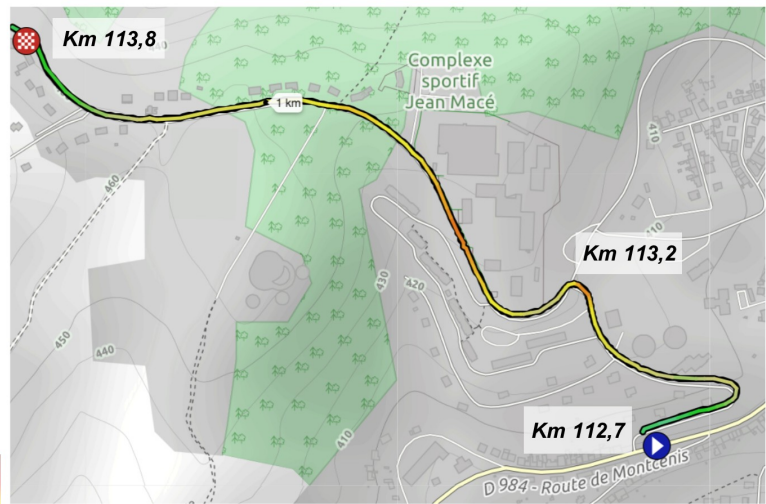
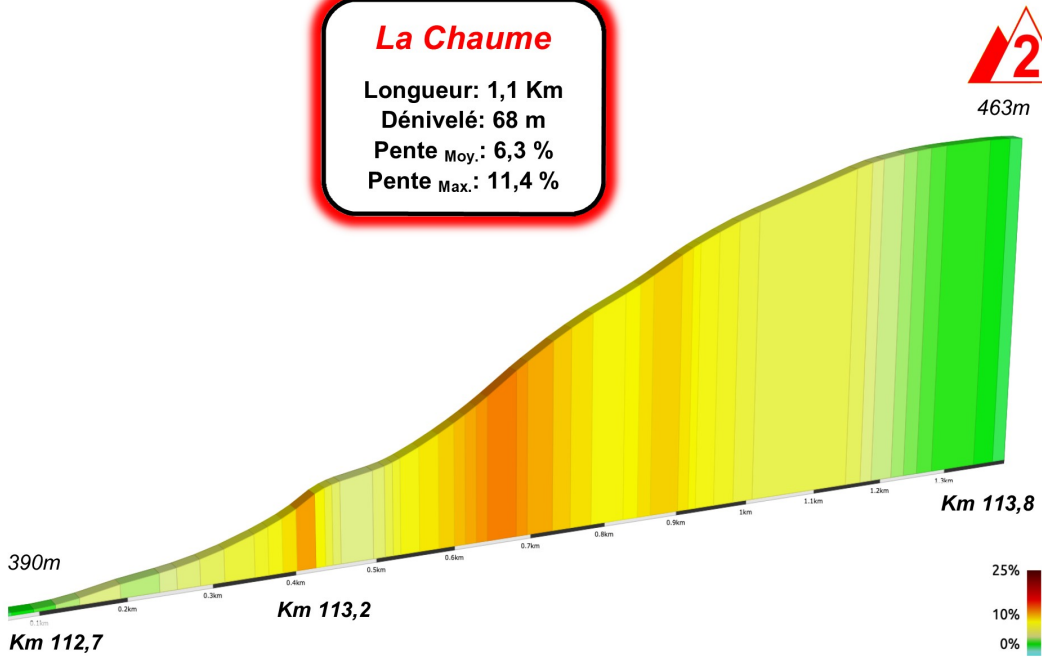
**La Chaume**  
Longueur: 1,1 Km  
Dénivelé: 68 m  
Pente Moy.: 6,3 %  
Pente Max.: 11,4 %





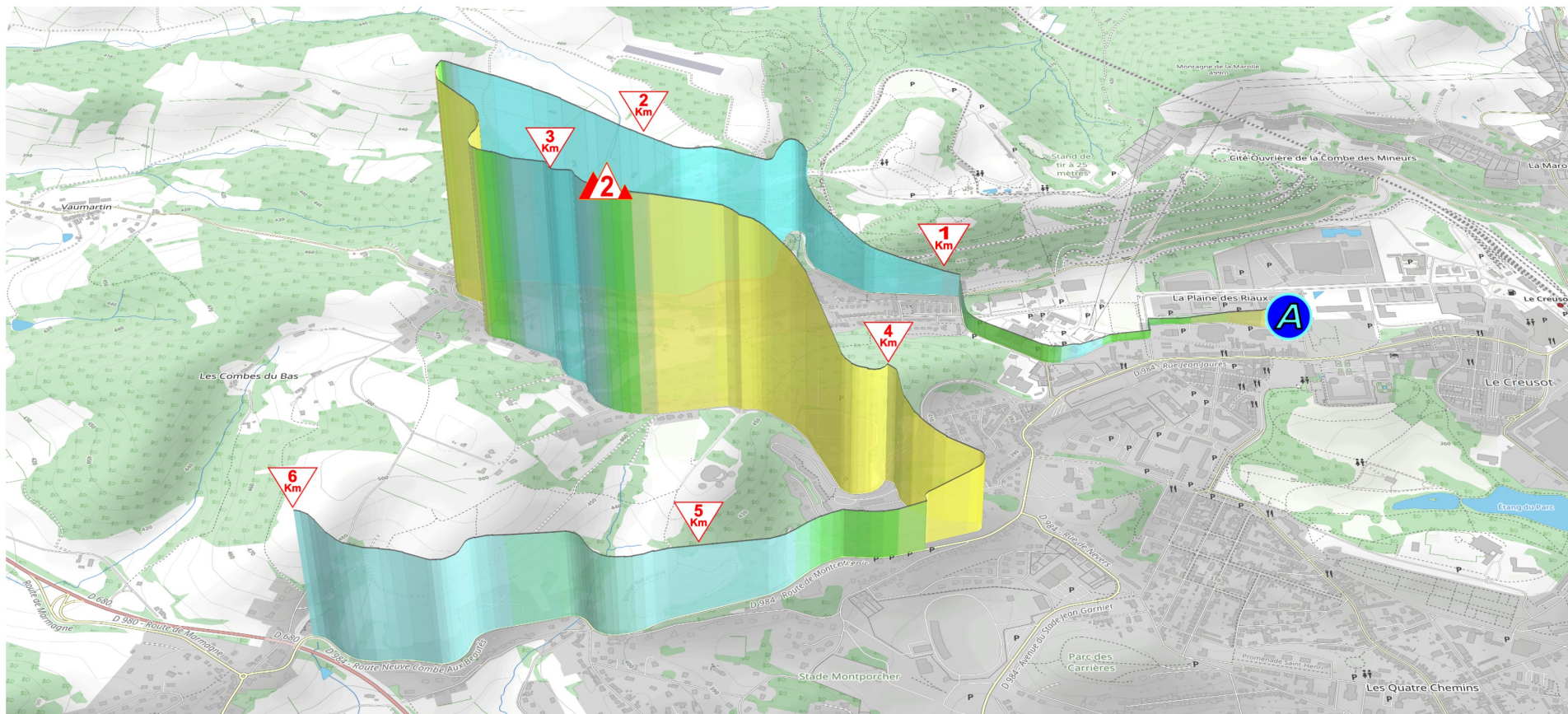
# ÉTAPE #1 : M62 - La Chaume - LE CREUSOT

**La Chaume**  
Longueur: 1,1 Km  
Dénivelé: 68 m  
Pente Moy.: 6,3 %  
Pente Max.: 11,4 %



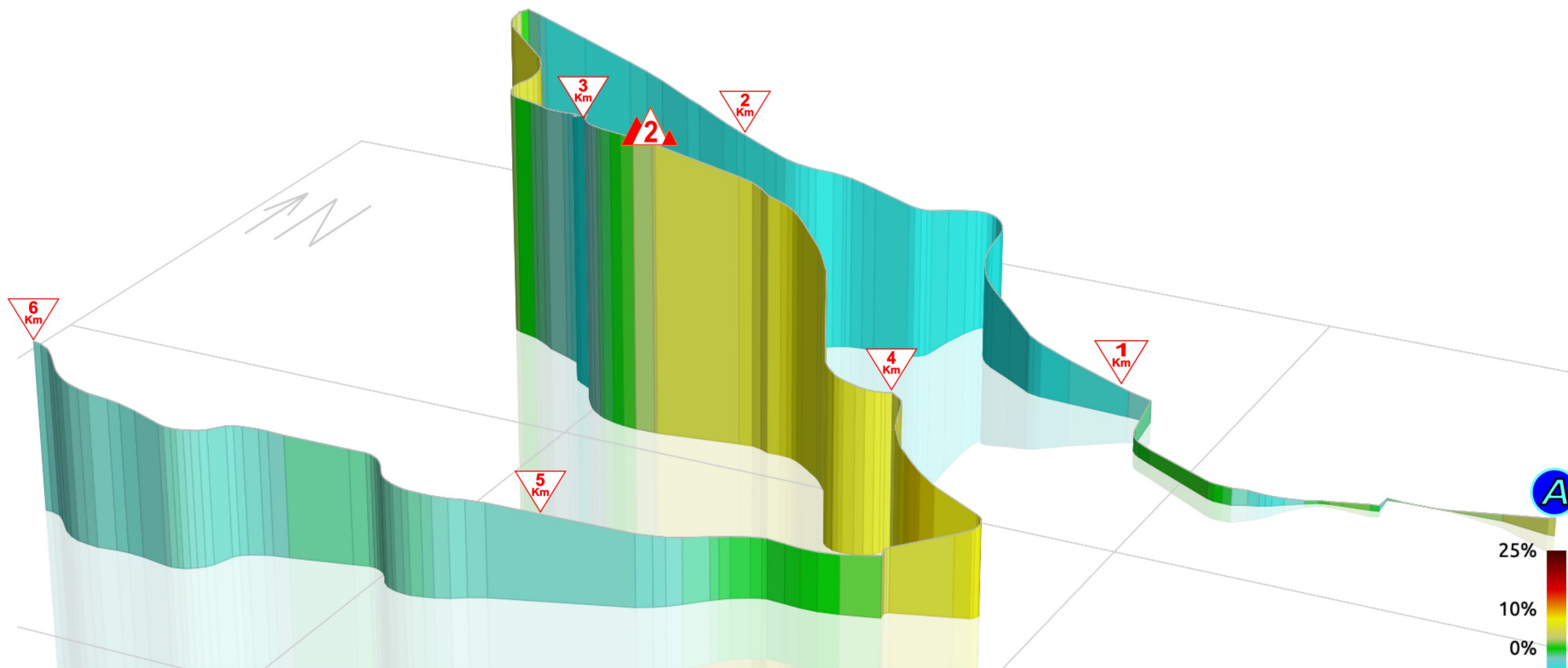


# ETAPE #1 - ARRIVÉE LE CREUSOT



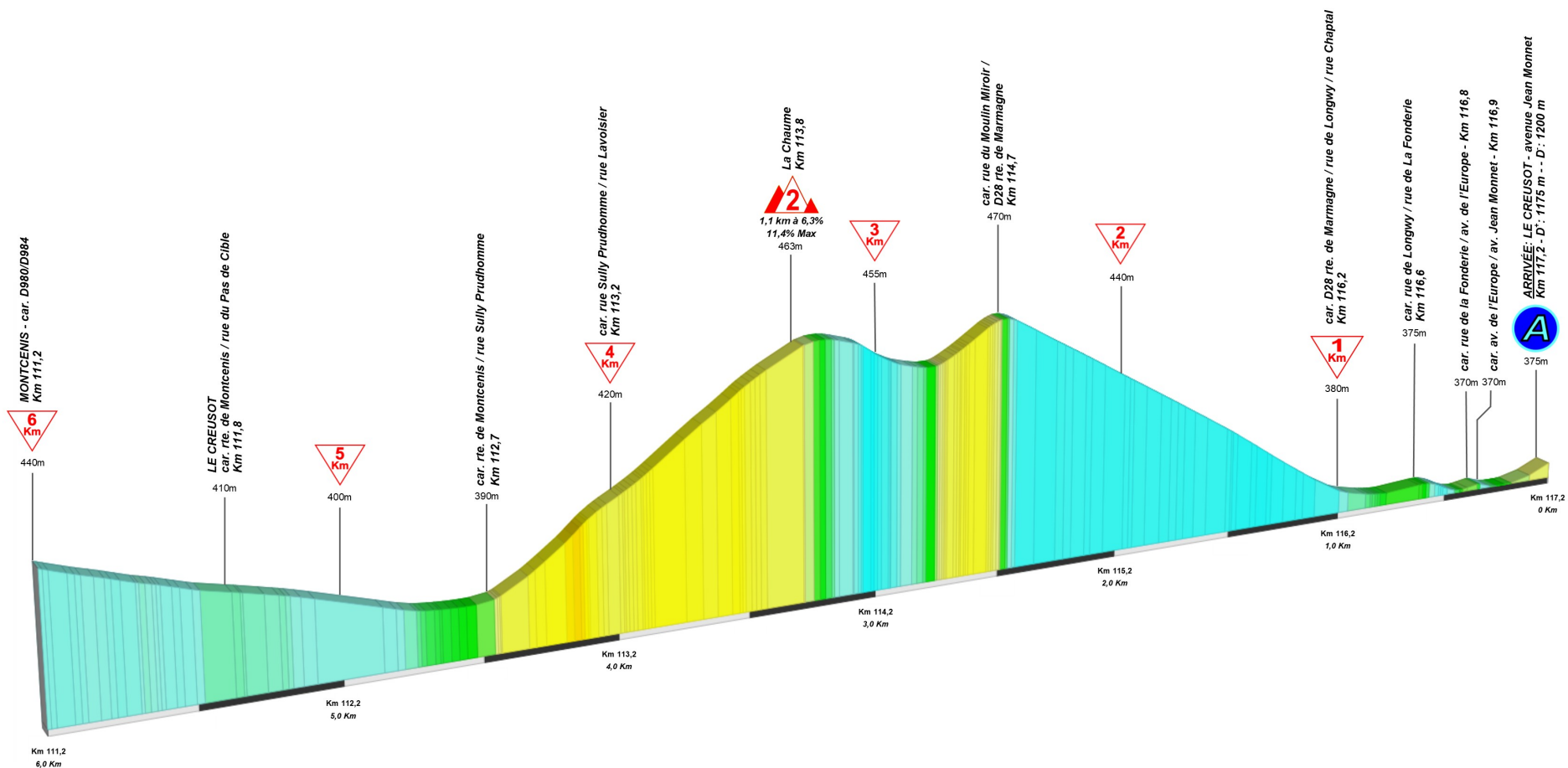


# ETAPE #1 - ARRIVÉE LE CREUSOT





# ETAPE #1 - ARRIVÉE LE CREUSOT





# ETAPE #1 - ARRIVÉE LE CREUSOT

