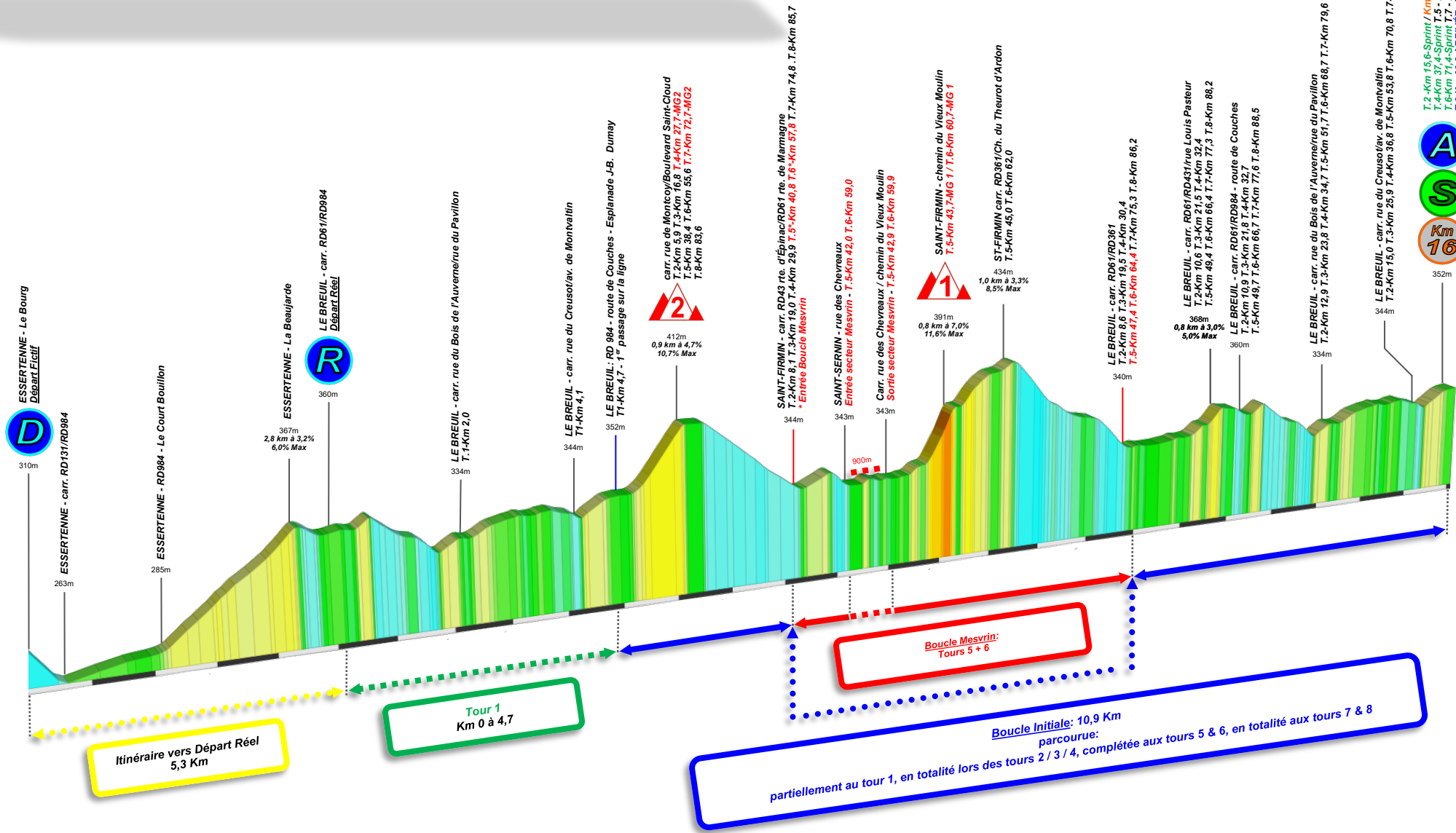




# ETAPE #3

- : Itinéraire vers départ réel - 5,3 Km
- : Boucle **Initiale** - 10,9 Km - D<sup>r</sup>: 140 m
- : Boucle **Mesvrin** - 6,1 Km - D<sup>r</sup>: 105 m
- ■ ■ ■ : Secteur **Mesvrin**
- ■ ■ ■ : Tour 1: du Km 0 à 1<sup>er</sup> passage sur la ligne: Km 4,7 - 4,7 Kms - D<sup>r</sup>: 50 m
- Tours 2, 3 & 4: Boucle **Initiale** x 3 - Km 4,7 à 37,4 - 32,7 Kms - D<sup>r</sup>: 420 m
- Tours 5 & 6: (Boucle **Initiale** (en partie) + Boucle **Mesvrin**) = 17,0 Km - D<sup>r</sup>: 245 m x 2 Tours: Km 37,4 à 71,4 - 34,0 Km - D<sup>r</sup>: 490 m
- Tours 7 & 8: Boucle **Initiale** x 2 - Km 71,4 à 93,2 - 21,8 Km - D<sup>r</sup>: 280 m



Itinéraire vers Départ Réel 5,3 Km

Tour 1 Km 0 à 4,7

Boucle Mesvrin: Tours 5 + 6

Boucle Initiale: 10,9 Km parcourue: partiellement au tour 1, en totalité lors des tours 2 / 3 / 4, complétée aux tours 5 & 6, en totalité aux tours 7 & 8

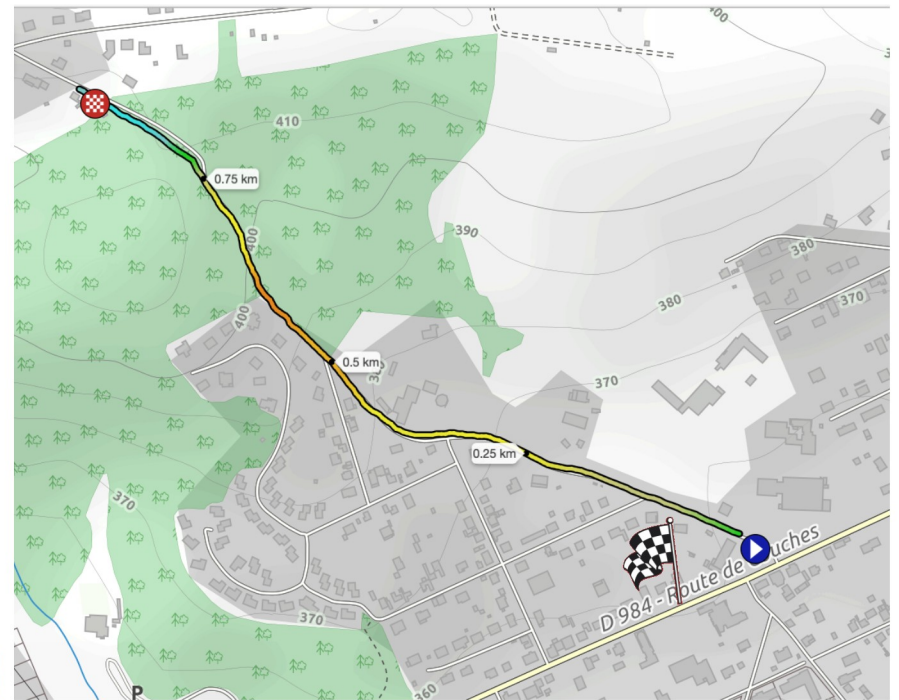
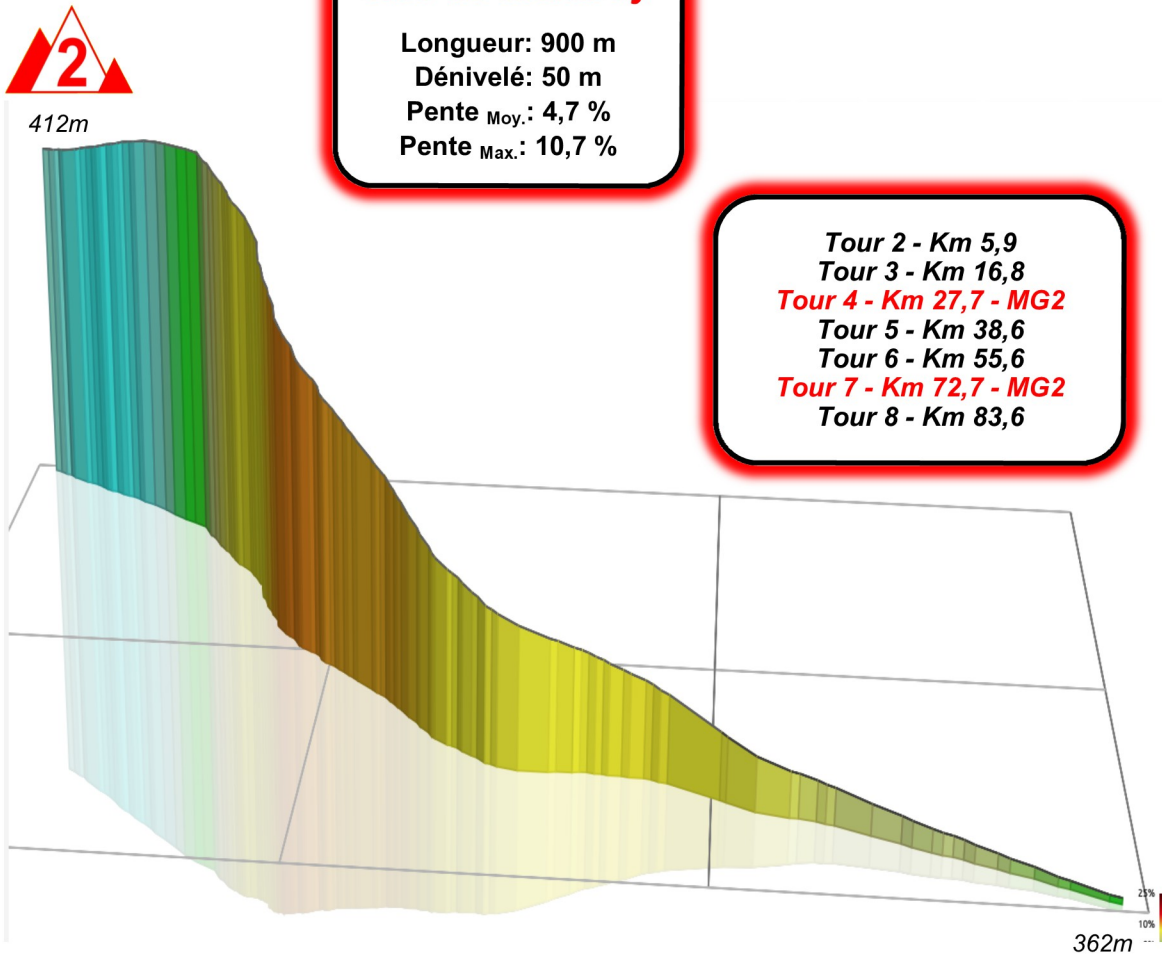


# ÉTAPE #3 : MG2 - rue de Montcoy - LE BREUIL

## Rue de Montcoy

Longueur: 900 m  
Dénivelé: 50 m  
Pente Moy.: 4,7 %  
Pente Max.: 10,7 %

Tour 2 - Km 5,9  
Tour 3 - Km 16,8  
**Tour 4 - Km 27,7 - MG2**  
Tour 5 - Km 38,6  
Tour 6 - Km 55,6  
**Tour 7 - Km 72,7 - MG2**  
Tour 8 - Km 83,6



# ÉTAPE #3 : MGI chemin du Vieux Moulin

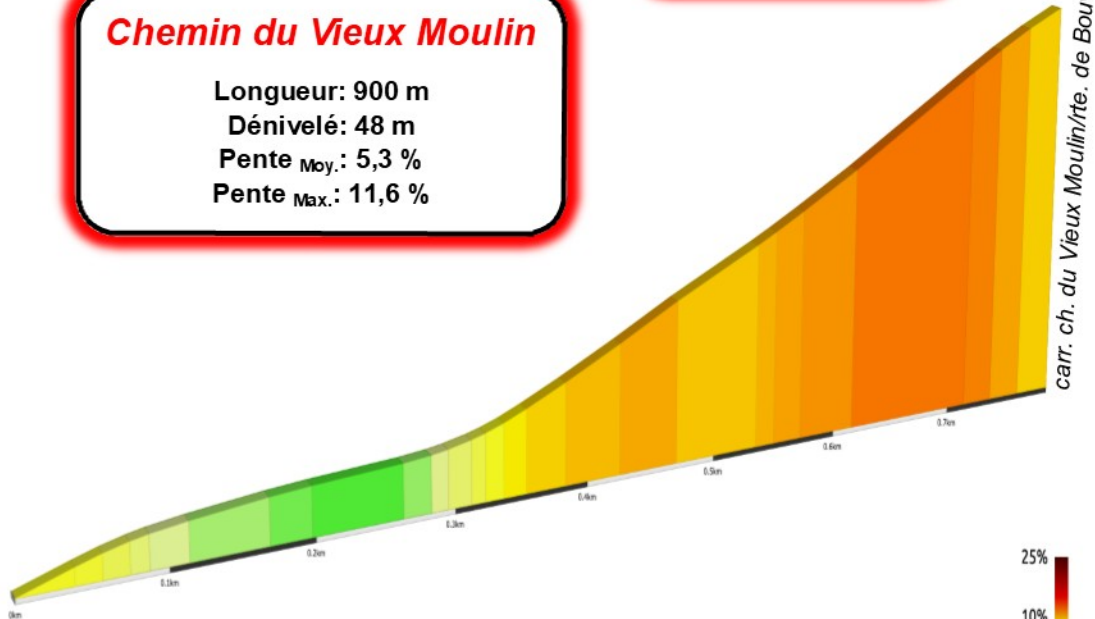
## Chemin du Vieux Moulin

Longueur: 900 m  
Dénivelé: 48 m  
Pente Moy.: 5,3 %  
Pente Max.: 11,6 %

Tour 5 - Km 43,7  
Tour 6 - Km 60,7



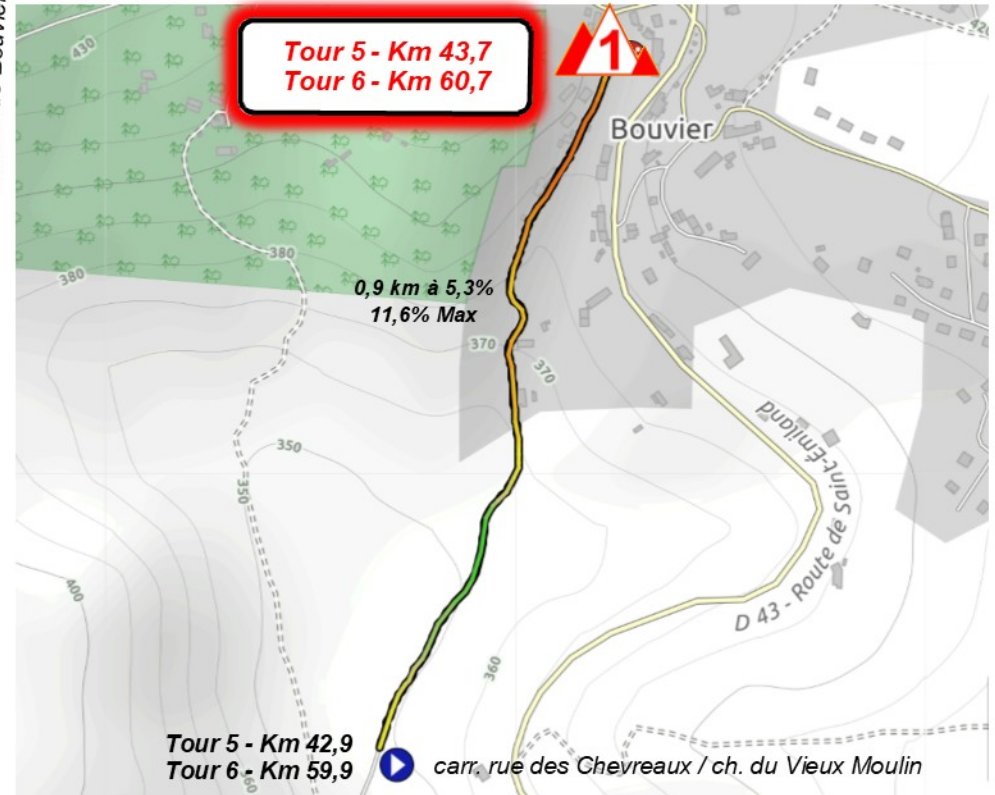
391m



343m carr. rue des Chevreaux / ch. du Vieux Moulin

Tour 5 - Km 42,9  
Tour 6 - Km 59,9

Tour 5 - Km 43,7  
Tour 6 - Km 60,7



Tour 5 - Km 42,9  
Tour 6 - Km 59,9

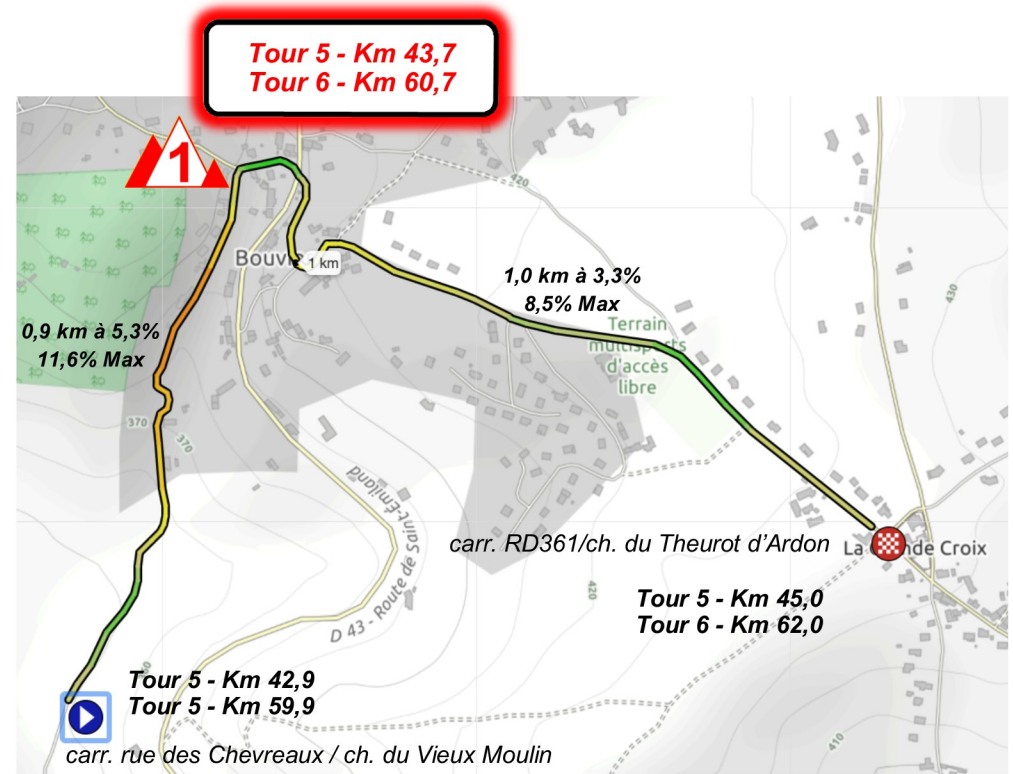
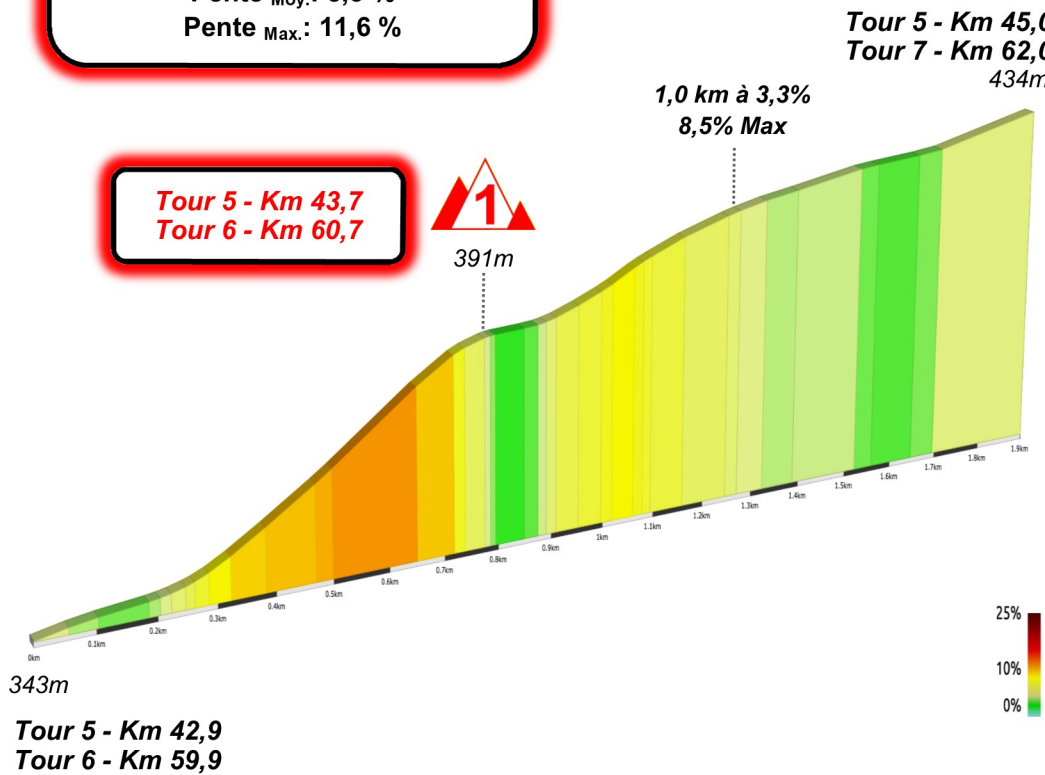


carr. rue des Chevreaux / ch. du Vieux Moulin



### Chemin du Vieux Moulin

Longueur: 900 m  
 Dénivelé: 48 m  
 Pente Moy.: 5,3 %  
 Pente Max.: 11,6 %



### Chemin du Vieux Moulin

Longueur: 900 m  
Dénivelé: 48 m  
Pente Moy.: 5,3 %  
Pente Max.: 11,6 %



Tour 5 - 43,7 Km  
Tour 6 - 60,7 Km

391m

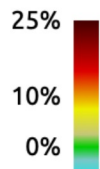
1,0 km à 3,3%  
8,5% Max

Tour 5 - Km 45,0  
Tour 6 - Km 62,0

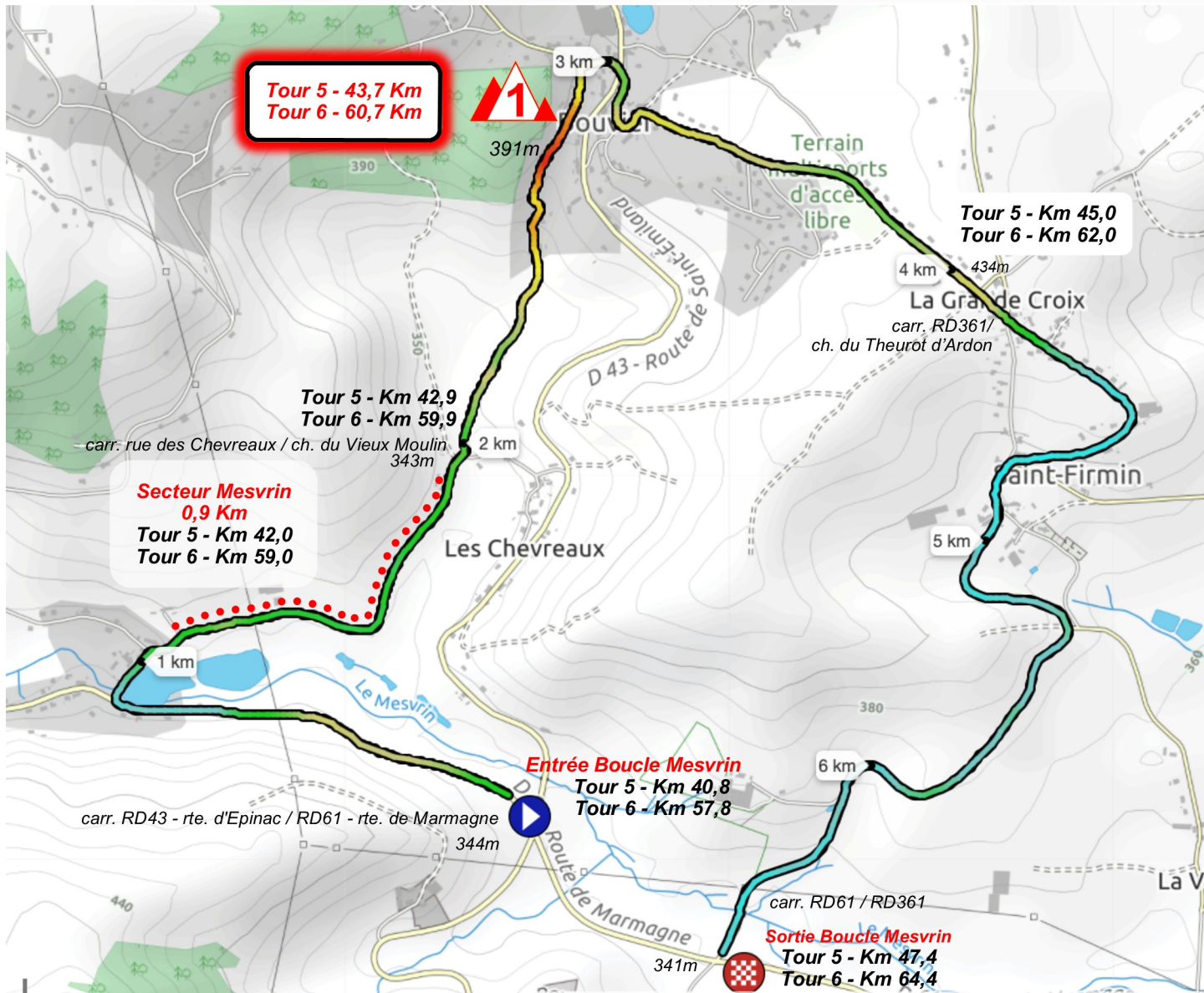
carr. RD361/ch. du Theurot d'Ardon  
434m

Tour 5 - Km 42,9  
Tour 6 - Km 59,9

343m carr. rue des Chevreaux / ch. du Vieux Moulin



# ÉTAPE #3 : BOUCLE MESVRIN





# ÉTAPE #3 : BOUCLE MESVRIN

Tour 5 - 43,7 Km  
Tour 6 - 60,7 Km



391m

Tour 5 - Km 45,0  
Tour 6 - Km 62,0

carr. RD361/ch. du Theurot d'Ardon

434m

Tour 5 - Km 42,9  
Tour 6 - Km 59,9

carr. rue des Chevreaux / ch. du Vieux Moulin

343m

**Secteur Mesvrin**  
0,9 Km

Tour 5 - Km 42,0  
Tour 6 - Km 59,0

**Entrée Boucle Mesvrin**

Tour 5 - Km 40,8  
Tour 6 - Km 57,8

344m

carr. RD43 - rte. d'Epinaac / RD61 - rte. de Marmagne

**Sortie Boucle Mesvrin**

Tour 5 - Km 47,4  
Tour 6 - Km 64,4

341m

carr. RD61 / RD361

25%

10%

0%

